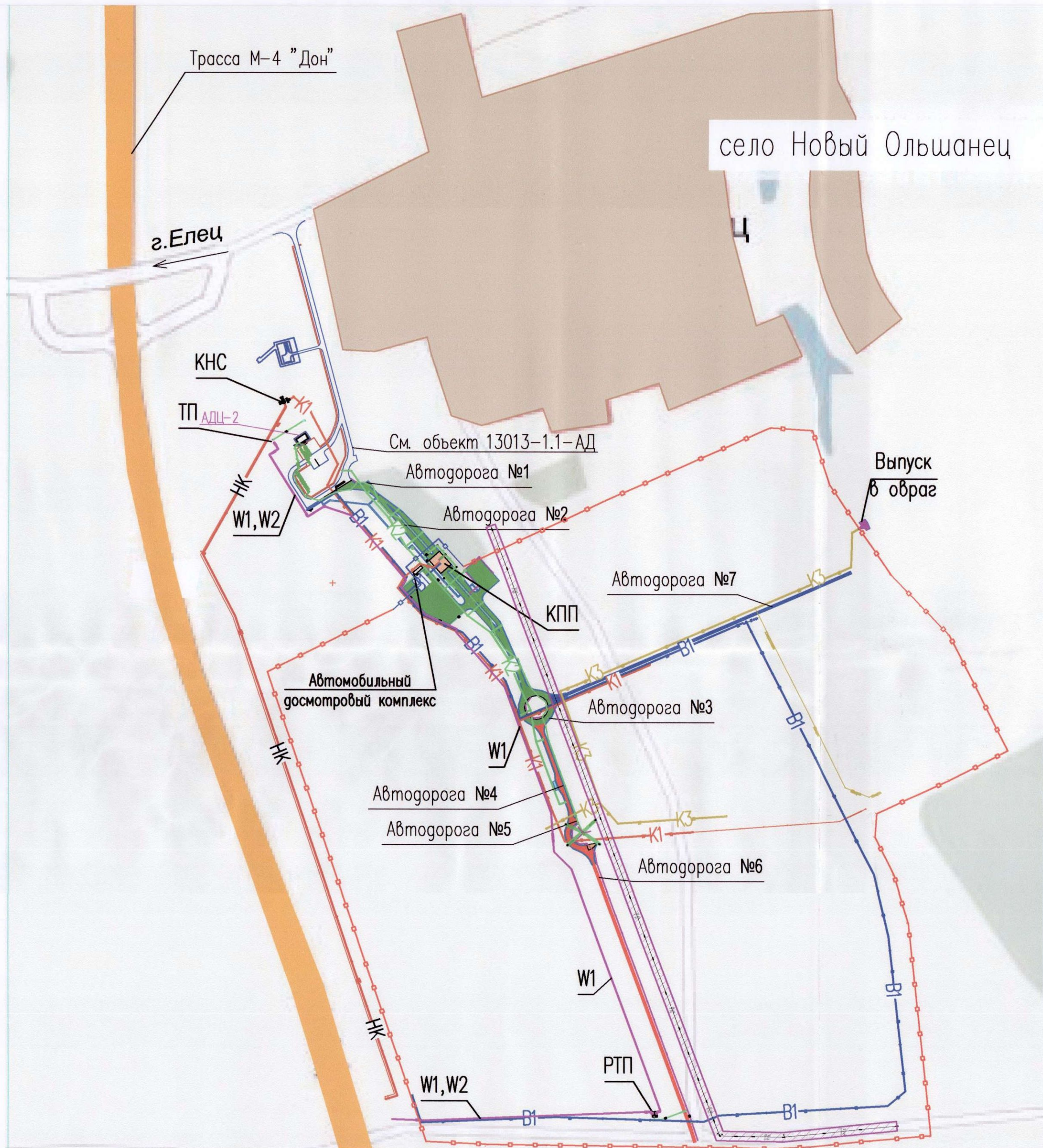


Согласовано
Рук. группы ВК
Рук. группы ЭС
Рук. группы ЭС
Щедрина
Дежнева
Шагалова

Ситуационный план



Условные обозначения

- 1-я очередь строительства автодороги
2-я очередь строительства автодороги
3-я очередь строительства автодороги
Охранная зона ВЛ-10кВ







- К1 Самотечная канализация
К2 Дождевая канализация
К3 Производственная канализация
НК Напорная канализация
В1 Водопровод
W1 В/В кабель
W2 Н/В кабель
Телефонная канализация
Опоры освещения
ВЛ-10кВ, 0,4 кВ
Кабель связи на опорах
W3 Кабель освещения
Граница участка
Граница работ
Санитарно-защитная зона
Ограждение территории

Ведомость координат

Номер (назв.) точки	Координаты (м)	
	х	у
Дождевая канализация		
ДК-1	419722,497	1262711,455
ДК-2	419855,088	1262662,957
К2-1	419717,593	1262698,184
К2-2	419787,932	1262672,156
ДК-3	419906,713	1262616,69
К2-3	419850,000	1262649,188
К2-4	419918,218	1262636,905
ДК-4	419978,833	1262615,348
К2-5	419976,520	1262610,090
ДК-5	420030,473	1262594,552
К2-6	420027,903	1262588,740
ДК-6*	420097,644	1262575,408
ДК-6	420086,176	1262558,010
К2-7	420082,678	1262552,703
ДК-7*	420147,219	1262536,117
ДК-7	420131,260	1262518,227
К2-8	420118,279	1262503,676
ДК-8	420178,244	1262475,748
ДК-9	420195,581	1262495,216
ДК-10	420215,269	1262498,706
ДК-10*	420214,386	1262499,512
ПУ-1	420201,485	1262454,066
ПУ-2	420220,468	1262475,446
К2-9	420174,365	1262453,882
К2-11	420265,099	1262373,326
ДК-11	420277,295	1262387,376
ДК-12	420295,461	1262408,306
ДК-13	420331,565	1262343,358
ДК-14	420344,174	1262357,847
ДК-15	420381,147	1262294,309
К2-12	420325,726	1262336,650
К2-13	420377,997	1262290,686
К2-14	420425,680	1262257,521
К2-15	420185,423	1262466,278
К2-16	420206,499	1262489,903
К3-1	419692,969	1263050,581
К3-3	419677,001	1262821,904
К3-4	419720,524	1262784,587
К3-5	419707,179	1262749,215
К3-6	419666,058	1262670,751
К3-7	419825,570	1262746,995
К3-8	419958,109	1262699,564
К3-9	419971,770	1262734,984
К3-10	420019,442	1262845,109

Номер (назв.) точки	Координаты (м)	
	х	у
К3-11	420071,087	1262964,410
К3-12	420134,650	1263111,242
К3-14	420222,629	1263314,476
К3-15	420295,685	1263316,226
Канализация		
К1-1	419659,202	1262980,054
К1-5	419646,632	1262809,984
К1-7	419639,262	1262710,257
К1-9	419711,083	1262680,556
К1-13	419894,856	1262613,049
К1-15	419975,876	1262581,284
К1-18	420082,470	1262487,522
К1-20	420116,712	1262409,911
К1-22	420176,735	1262356,621
К1-23	420200,507	1262371,416
К1-27	420336,767	1262256,377
К1-29	420394,813	1262207,371
К1-30	420439,776	1262229,241
К1-32	420519,624	1262187,717
К1-32*	420519,507	1262160,490
К1-33	420551,084	1262171,358
К1-34	420580,627	1262134,127
К1-35	420013,974	1262888,387
К1-39	419934,562	1262704,828
К1-42	420227,786	1262402,142
К-1	419093,458	1262337,975
Уа-1	419099,096	1262356,380
ПК3	419383,409	1262260,640
ПК6	419667,673	1262164,757
ПК9	419951,962	1262068,945
Уа-2	420116,925	1262013,349
Уа-3	420248,744	1261944,937
К-2	420251,256	1261946,386
МК-1	420249,750	1261948,981
ПК3	420508,637	1262094,788
Уа-4	420555,928	1262122,054

Номер (назв.) точки	Координаты (м)	
	х	у
Водопровод		
Уа-1	419042,166	
Уа-2	419053,389	1262689,770
ВК-1	419045,437	1262955,710
ВК-2	419044,474	1262988,873
Уа-3	419044,052	1263003,055
Уа-4	419057,272	1263035,570
Уа-5*	419077,846	1263391,746
Уа-5	419109,030	1263428,759
Уа-6	419437,272	1263393,912
Уа-7	419569,218	1263362,661
ВК-4	419681,524	1263306,246
ВК-5	419727,923	1263282,938
ПК4	419996,039	1263148,280
ВК-6	420104,868	1263093,584
МК-3	420106,713	1263092,658
Уа-8	420102,459	1263088,018
Уа-9	420103,284	1263084,732
ВК-7	420055,498	1262974,295
ВК-8	419940,918	1262709,437
МК-2	419939,723	1262709,964
ВК-9	419900,107	1262615,111
Уа-10	419980,333	1262584,023
Уа-11	420083,024	1262493,694
Уа-12	420119,190	1262411,722
ВК-10/ПГ	420163,542	1262372,344
Уа-13	420177,051	1262360,350
Уа-14	420201,220	1262375,390
ВК-11	420379,488	1262224,890
МК-1	420380,338	1262224,206

						13013-1.2-ГП6		
						Первый этап строительства особой экономической зоны промышленно-производственного типа "Липецк", расположенной в Елецком районе Липецкой области (подэтап 1.2)		
Изм.	Код.уч.	Лист	Ндк	Подпись	Дата	Стадия	Лист	Листов
Разработал	Кокина				08.17		1	18
Проверил	Зацепина				08.17			
Нач. отг.	Ивашова				08.17			
Нормоконтр.	Зацепина				08.17			
ГИП	Чернецова				08.17			
Карта-схема. Ведомость координат водопровода и канализации.						АО "ЛИПЕЦКГРАЖДАНПРОЕКТ" Формат А3х3		